



ԵԶՐԱԿԱՑՈՒԹՅՈՒՆ

Գ/Կ-ԱՖ11 09.01.2023թ. «ՀՀ ԱՆ
ՀԿԱԾ» Սյունիքի մարզային բաժին

Համաձայն 06.06.2022թ.-ին կնքված թիվ ՀԿԱԾ-ԱՄԳ/ԱԳԳԾ-22/1 պայմանագրի և կատարումն Ձեր 14.11.2022թ. թիվԵ-2958-023 (կատարողական վարույթ՝) գրության, Ձեզ ենք ներկայացնում ՀՀ Սյունիքի մարզ, Խոտի համայնք հասցեում գտնվող 5441 քմ մակերեսով վարելահողից առանձնացված **906.83** քմ մակերեսով վարելահողի սեփականության իրավունքի շուկայական արժեքի գնահատման հաշվետվությունը:

Գնահատման ներկայացված վարելահողը (անշարժ գույքի նկատմամբ իրավունքների պետական գրանցման վկայական թիվ 685669, տրված՝ 10.06.2001թ.) ընդհանուր համատեղ սեփականության իրավունքով պատկանում է

Համաձայն իրականացված գնահատման ՀՀ Սյունիքի մարզ, Խոտի համայնք հասցեում գտնվող 5441 քմ մակերեսով վարելահողից առանձնացված **906.83** քմ մակերեսով վարելահողի սեփականության իրավունքի շուկայական արժեքը առ 16.12.2022թ., կազմում է՝ **85,000 (ութսունհինգ հազար)** ՀՀ դրամ:

Կից ներկայացվում է գնահատման ներկայացված վարելահողի սեփականության իրավունքի շուկայական արժեքի գնահատման հաշվետվությունը կազմված 19 էջից:

ՀԱՐԳԱՆՔՆԵՐՈՎ՝

ՏՆՕՐԵՆ՝

Ս. Հակոբյան

ԳՆԱՀԱՏՈՂ՝

Հ. Ղասաբյան

Վկայական ԳԳ-2022-65



Գնահատումը իրականացվել է Անշարժ գույքի գնահատման գործունեության մասին «Հայաստանի Հանրապետության օրենքի», ինչպես նաև «Հայաստանի Հանրապետությունում անշարժ գույքի գնահատման ստանդարտի» պահանջներին համաձայն:

09.01.2023թ.

ՀԱՍՏԱՏՈՒՄ ԵՄ
Գործադիր տնօրեն

Մ. Հակոբյան

ՏԻՏՂՈՍԱՅՈՒՑԱԿ

ՇՈՒԿԱՅԱԿԱՆ ԱՐԺԵՔԻ ԳՆԱՀԱՏՄԱՆ ՀԱՇՎԵՏՎՈՒԹՅՈՒՆ

ԳՆԱՀԱՏՎՈՂ
ԳՈՒՅՔԻ
ԱՆՎԱՆՈՒՄ

Վարելահող

ՀԱՍՑԵ

ՀՀ Սյունիքի մարզ, Խոտի համայնք

ՊԱՏՎԻՐԱՏՈՒ

«ՀՀ ԱՆ ՀԿԱԾ» Սյունիքի մարզային
բաժին

ՍԵՓԱԿԱՆԱՏԵՐ

ԳՆԱՀԱՏՈՂ

Հայկ Ղասաբյան
վկայական ԳԳ-2022-65

ԳՆԱՀԱՏՄԱՆ
ԱՄՍԱԹԻՎ

16.12.2022թ.

ԲՈՎԱՆԴԱԿՈՒԹՅՈՒՆ

Եզրակացություն -----		1
Տխողոսացուցակ -----		2
	Բովանդակություն -----	3
1.1	Գնահատվող առարկան -----	4
1.2	Գնահատող մասնագետի տվյալներ -----	4
1.3	Գնահատման հիմք -----	4
1.4	Գնահատման ամսաթիվ -----	4
1.5	Գնահատվող ԱԳ իրավական փաթեթ -----	4
1.6	Գնահատման նպատակ և առաջադրանք -----	4
1.7	Գնահատման գործառույթ -----	5
1.8	Գնահատման գործընթաց -----	5
1.9	Անշարժ գույքի գտնվելու վայրի վերլուծություն -----	5
1.10	Գնահատման ներկայացված ԱԳ նկարագրություն -----	6
1.11	Լավագույն և առավել արդյունավետ օգտ. տարրերակ -	7
1.12	Գնահատման մոտեցումների նկարագր. և ընտրություն. ----	7
1.12.1	Գնահատման համեմատական մոտեցում-----	8
1.12.2	Գնահատման եկամտային մոտեցում-----	9
1.12.3	Գնահատման ծախսային մոտեցում-----	10
2.	Շուկայական արժեքի հաշվարկ -----	12
2.1	Համեմատական մոտեցում-----	13
	Ամփոփում -----	14
ԱԳ գնահատման համար օգտագործված փաստաթղթերի, գրականության և տեղեկատվության աղբյուրների ցանկ -----		15
Սահմանափակումներ և հատուկ պայմաններ -----		16
Հավելվածներ -----		17

1.1. ԳՆԱՀԱՏՎՈՂ ԱՌԱՐԿԱՆ

Տվյալ հաշվետվության գնահատման առարկան ՀՀ Սյունիքի մարզ, Խոտի համայնք հասցեում գտնվող 5441 քմ մակերեսով վարելահողից առանձնացված **906.83** քմ մակերեսով վարելահողն է:

1.2. ԳՆԱՀԱՏՈՂ ՄԱՍՆԱԳԵՏԻ ՏՎՅԱԼՆԵՐ

Գնահատող մասնագետը ունի բարձրագույն կրթություն և մասնագիտական որակավորում գնահատման ասպարեզում: Գնահատող մասնագետի որակավորման վերաբերյալ տվյալները բերված են աղյուսակ 1-ում:

ԱՂՅՈՒՄԱԿ 1

Ա.Ա.Յ.	ՈՐԱԿԱՎՈՐՄԱՆ ԵՎ ՄԱՍՆԱԳԻՏԱԿԱՆ ԿՐԹՈՒԹՅԱՆ ՎԵՐԱԲԵՐՅԱԼ ՓԱՍՏԱԹՈՒՂԹ
Հայկ Ղասաբյան	ԳՆԱՀԱՏՈՂ (ԱՆՇԱՐԺ ԳՈՒՅՔԻ ԳՆԱՀԱՏՈՂԻ ՎԿԱՅԱԿԱՆ №ԳԳ-2022-65)

Գնահատող մասնագետի որակավորման վերաբերյալ վկայականը կցված է հաշվետվությանը:

1.3. ԳՆԱՀԱՏՄԱՆ ՀԻՄՔ

Գնահատման համար հիմք է հանդիսանում 06.06.2022թ.-ին կնքված թիվ ՀԿԱԾ-ԱՍԳ/ԱԳԳԾ-22/1 (գրանցված՝ ք.Երևան Հալաբյան 41^ա) պայմանագիրը և 14.11.2022թ. թիվ Ե-2958-023 (կատարողական վարույթ՝) գրությունը:

1.4. ԳՆԱՀԱՏՄԱՆ ԱՄՍԱԹԻՎ

Գնահատման ներկայացված անշարժ գույքը տեղազննվել է 16.12.2022թ.-ին, իսկ գնահատման հաշվետվությունը կազմվել է 09.01.2023թ.-ին: Գնահատվող անշարժ գույքի շուկայական արժեքը սահմանվելու է 16.12.2022թ.-ի դրությամբ:

1.5. ԳՆԱՀԱՏՎՈՂ ԱՆՇԱՐԺ ԳՈՒՅՔԻ ԻՐԱՎԱԿԱՆ ՓԱԹԵԹ

Գնահատման ներկայացված վարելահողը(անշարժ գույքի նկատմամբ իրավունքների պետական գրանցման վկայական թիվ 685669, տրված՝ 10.06.2001թ.) ընդհանուր համատեղ սեփականության իրավունքով պատկանում է

1.6. ԳՆԱՀԱՏՄԱՆ ՆՊԱՏԱԿԸ ԵՎ ԱՌԱՋԱԴՐԱՆՔԸ

Գնահատման նպատակը վերոգրյալ հասցեում գտնվող անշարժ գույքի սեփականության իրավունքի շուկայական և լիկվիդային արժեքների որոշումն է տեղազննության օրվա դրությամբ:

Սույն հաշվետվության մեջ "ՇՈՒԿԱՅԱԿԱՆ ԱՐԺԵՔ" հասկացությունը մեկնաբանվում է հետևյալ կերպ.

Շուկայական արժեքը հաշվարկային դրամական մեծություն է, որով հավանաբար կիրականացվեր, գնահատման ամսաթվի դրությամբ, շահագրգիռ կողմերի միջև, բաց և մրցակցային շուկայում գնահատվող օբյեկտի փոխանակում, որի պարագայում կողմերից յուրաքանչյուրը, իրազեկված լինելով, գործում է ողջամտորեն և առանց հարկադրանքի:

1.7. ԳՆԱՀԱՏՄԱՆ ԳՈՐԾԱՌՈՒՅԹԸ

Գնահատման արդյունքները անհրաժեշտ են անշարժ գույքի օտարման մեկնարկային արժեքի որոշման համար:

1.8. ԳՆԱՀԱՏՄԱՆ ԱՇԽԱՏԱՆՔՆԵՐԻ ԸՆԹԱՑԱԿԱՐԳՐ

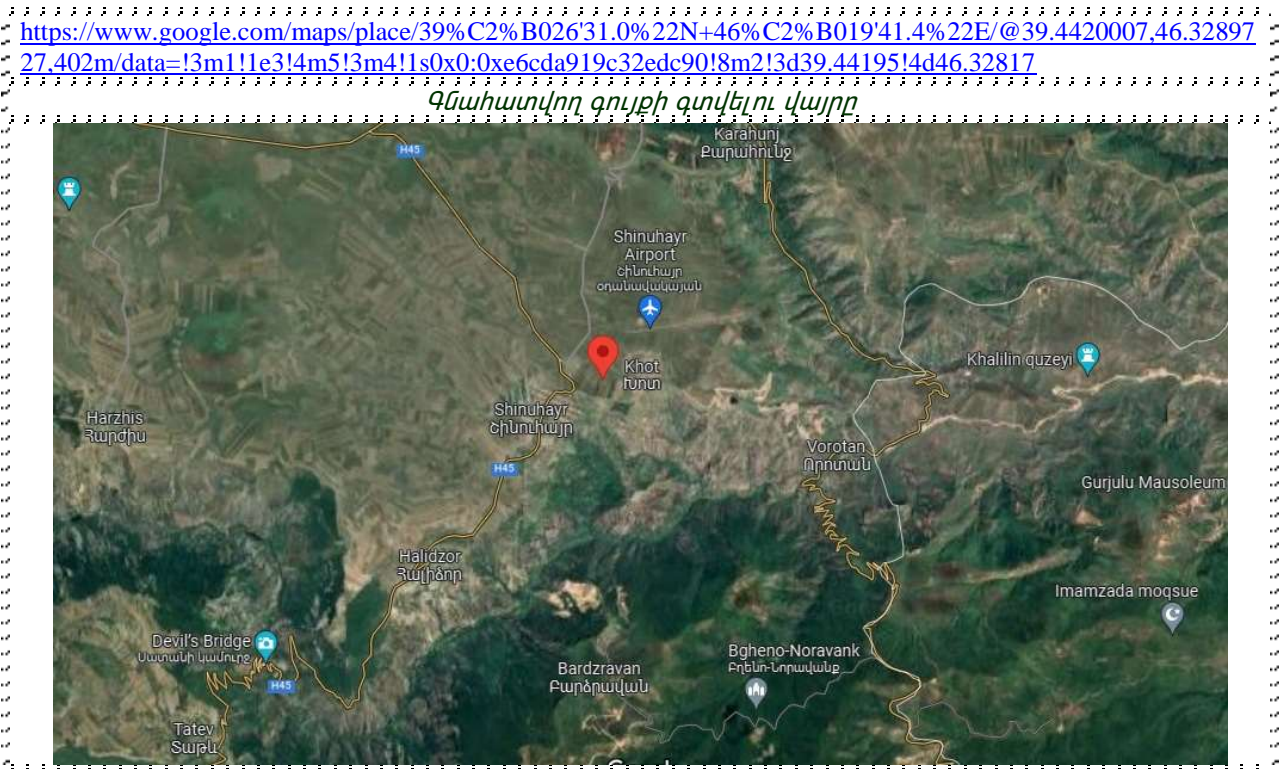
Գնահատման աշխատանքների ընթացակարգը բաղկացած է հետևյալ հաջորդական փուլերից. նախապատրաստական փուլ և հիմնական փուլ :

- 1) **Նախապատրաստական** փուլում իրականացվում է՝
 - ա. գնահատվող օբյեկտի փաստաթղթերի հավաքագրում և ուսումնասիրություն, պատվերի ընդունում,
 - բ. գնահատման առաջադրանքի ձևակերպում և պայմանագրի կնքում:
- 2) **Հիմնական** փուլում իրականացվում է՝
 - ա. գնահատվող օբյեկտի տեղազննում (լուսանկարում) (կախված գնահատվող օբյեկտի տեսակից),
 - բ. գնահատման համար անհրաժեշտ տեղեկատվության հավաքագրում, մշակում և վերլուծություն,
 - գ. գնահատման համապատասխան սկզբունքների, մոտեցումների և մեթոդների ընտրություն,
 - դ. գնահատում՝ ընտրված մոտեցման (կամ մոտեցումների) կիրառմամբ,
 - ե. վերջնական արդյունքի հաշվարկման նպատակով տարբեր մոտեցումներով հաշվարկված արդյունքների համադրում,
 - զ. հաշվետվության կազմում և տրամադրում,

1.9. ԱՆՇԱՐԺ ԳՈՒՅՔԻ ԳՏՆՎԵԼՈՒ ՎԱՅՐԸ

Գնահատվող վարելահողը գտնվում է ՀՀ տարածքագնահատման գոտիականության 17-րդ գնային գոտում:

ԳՈՏԻՆ	ԳՈՏԻՎԿԱՆՈՒԹՅԱՆ ՇԵՆՔԵՐԻ ԳՈՐԾԱԿԻՑԸ	ԳՈՏԻՎԿԱՆՈՒԹՅԱՆ ՀՈՂԵՐԻ ԳՈՐԾԱԿԻՑԸ	ՀՈՂԱՄԱՍԻ ԿԱԴԱՍՏՐԱՅԻՆ ԱՐԺԵՔԸ
<i>XVII</i>	<i>0,0743</i>	<i>0,00102</i>	<i>336,60</i>



1.10. ԳՆԱԿԱՏՄԱՆ ՆԵՐԿԱՅԱՑՎԱԾ ԱՆՇԱՐԺ ԳՈՒՅՔԻ ՆԿԱՐԱԳՐՈՒԹՅՈՒՆ

Գնահատման է ներկայացված վարելահողի սեփականության իրավունքի ամբողջ փաթեթը: Զողանասի վերաբերյալ տվյալները ներկայացված են աղյուսակի տեսքով:

Անվանումը	Վարելահող
Չասցեն	ՀՀ Սյունիքի մարզ, Խոտի համայնք
Վկայականի համարը և տրման ամսաթիվը	թիվ 685669, տրված՝ 10.06.2001թ.
Սեփականատեր	
Իրավունքի տեսակը	ընդհանուր համատեղ սեփականություն
Նպատակային նշանակությունը	գյուղատնտեսական
Գործառնական նշանակությունը	գյուղատնտեսական գործունեության
Զողանասի մակերեսը	5441 քմ Գնահատվող մակերեսը՝ 906,83 քմ,
Կադաստրային ծածկագիրը	09-047-104-44
Զողանասի նկարագրությունը	Զողանասը հարթ է ունի ուղղանկյունաձև կտրվածքի երկրաչափական կառուցվածք, անջրդի է:
Լրացուցիչ տվյալներ	-
Տրանսպորտային մատչելիությունը	միջինց ցածր

Անշարժ գույքի լուսանկարները



1.11. ԼԱՎԱԳՈՒՅՆ ԵՎ ԱՌԱՎԵԼ ԱՐԴՅՈՒՆԱՎԵՏ ՕԳՏԱԳՈՐԾՄԱՆ ՏԱՐԲԵՐԱԿ

Լավագույն և առավել արդյունավետ տարբերակը՝ անշարժ գույքի առավել հավանական և առավել նպատակաուղղված օգտագործումն է, որը ֆիզիկապես հնարավոր է, իրավաբանորեն թույլատրելի, ֆինանսապես իրագործելի, ապահովում է անշարժ գույքի առավելագույն արժեքը:

Շուկայական արժեքի որոշման համար հիմք է հանդիսանում անշարժ գույքի լավագույն և առավել արդյունավետ օգտագործման վերլուծությունը (դիտարկումը): Վերլուծության արդյունքում կարող են ի հայտ գալ օգտագործման մի քանի հնարավոր տարբերակներ, որոնք այնուհետև պետք է դիտարկվեն ֆինանսական նպատակահարմարության տեսանկյունից:

Օգտագործման այն տարբերակը, որը կապահովի անշարժ գույքի առավել բարձր արժեքը, համարվում է առավել արդյունավետ տարբերակ:

Լավագույն և առավել արդյունավետ տարբերակի ընտրությունը գնահատողի մասնագիտական կարծիքն է անշարժ գույքի օգտագործման վերաբերյալ:

Առավել արդյունավետ օգտագործման հասկացությունը հանդիսանում է հիմնարար, ինչպես նաև հանդիսանում է շուկայական արժեքի հաշվարկման անբաժան մասը:

Համաձայն «Անշարժ գույքի գնահատման գործունեության մասին» ՀՀ օրենքի անշարժ գույքի գնահատման հաշվետվության պահանջ է հանդիսանում անշարժ գույքի լավագույն և առավել արդյունավետ օգտագործման վերլուծությունը, եթե պատվիրատուն հայտնել է նման վերլուծության ցանկություն:

Պատվիրատուն գնահատման պատվերի համաձայն նման վերլուծության ցանկություն չի հայտնել:

1.12. ԳՆԱՀԱՏՄԱՆ ՄՈՏԵՑՈՒՄՆԵՐԻ ՀԱՍԱՌՈՑ ՆԿԱՐԱԳՐՈՒԹՅՈՒՆԸ ԵՎ ԸՆՏՐՈՒԹՅՈՒՆԸ

Հողամասի շուկայական արժեքը հիմնականում որոշվում է հետևյալ եղանակներից մեկով՝

ա) համեմատական մոտեցում՝ նմանատիպ հողամասերի վաճառքի վերաբերյալ արժանահավատ, բավարար քանակությամբ շուկայական տեղեկատվության առկայության դեպքում,

բ) հողամասի մնացորդային արժեքի հաշվարկման եղանակով՝ ազատ հողամասի լավագույն և առավել արդյունավետ օգտագործման սկզբունքից ելնելով՝ նմանատիպ հողամասերի վրա կառուցված հարաբերականորեն նոր շենքերի և շինությունների վարձակալության կամ վաճառքի վերաբերյալ արժանահավատ, բավարար քանակությամբ (առնվազն երեք միավոր) շուկայական տեղեկատվության առկայության դեպքում,

գ) եկամտային մոտեցում՝ հողամասերի երկարաժամկետ վարձակալության վերաբերյալ շուկայական տեղեկատվության առկայության դեպքում

դ) նորմատիվ-իրավական ակտերով սահմանված գործող մեթոդիկաների կիրառմամբ՝ վաճառքի կամ վարձակալության վերաբերյալ բավարար քանակությամբ շուկայական տեղեկատվության բացակայության դեպքում:

1.12.1 ԳՆԱՀԱՏՄԱՆ ՀԱՄԵՄԱՏԱԿԱՆ ՄՈՏԵՑՈՒՄ

Համեմատական մոտեցման կիրառման դեպքում արժեքը որոշվում է գնահատվող օբյեկտը նույնական կամ համադրելի (նմանատիպ) օբյեկտների հետ համեմատելով, որոնց համար առկա է գների վերաբերյալ տեղեկատվություն

Համեմատական մոտեցումը ներառում է հետևյալ մեթոդները՝

- ✓ Համադրելի գործարքների մեթոդ
- ✓ Համանման հանրային ընկերությունների համեմատական մեթոդ

Քանի որ գնահատման ներկայացված գույքը անշարժ գույք է, ուստի կիրառվում է համեմատական գործարքների մեթոդը:

Համադրելի գործարքների մեթոդը, որը նաև հայտնի է որպես կողմնորոշիչ գործարքների մեթոդ, արժեքը որոշելու նպատակով օգտագործվում է նույնական կամ համադրելի օբյեկտների հետ կապված գործարքների վերաբերյալ տեղեկատվությունը:

Համադրելի գործարքների մեթոդի հիմնական փուլերն են՝ որոշել համեմատության միավորները, որոնք օգտագործվում են համապատասխան շուկայի մասնակիցների կողմից, մասնավորապես.

ա. որոշել համեմատության միավորները, որոնք օգտագործվում են համապատասխան շուկայում մասնակիցների կողմից,

բ. որոշել համապատասխան համադրելի գործարքները և հաշվարկել այդ գործարքների հիմնական գնահատման չափանիշները,

գ. կատարել համադրելի օբյեկտների և գնահատվող օբյեկտների որակական և քանակական նմանությունների և տարբերությունների հետևողական համեմատական վերլուծություն, որոնք օգտագործվում են համապատասխան շուկայի մասնակիցների կողմից,

դ. կատարել անհրաժեշտ ճշգրտումներ, եթե այդպիսիք կան, գնահատման ցուցանիշներում, որպեսզի արտացոլվի գնահատվող օբյեկտի և համադրելի օբյեկտների տարբերությունները,

ե. դիտարկել օբյեկտի գնահատման համար ճշգրտված ցուցանիշների կիրառում,

զ. եթե օգտագործվել են գնահատման մի քանի ցուցանիշներ, ստացված արժեքի ցուցանիշների համաձայնեցումը :

Հողամասերի համար համեմատական վերլուծության իրականացման ժամանակ հիմնականում որպես համեմատության միավոր է ընտրվում հողամասի մակերեսի միավորի գինը:

Կառուցապատված հողամասերի համար համեմատական վերլուծության իրականացման ժամանակ որպես համեմատության միավորներ հիմնականում կիրառվում են՝

ա) հողամասի մակերեսի միավորի գինը,

բ) վարձակալության հանձնման ենթակա շենք-շինությունների մակերեսի միավորի գինը,

գ) շինությունների ընդհանուր մակերեսի կամ ծավալի միավորի գինը,

դ) բնակելի տան, բնակարանի կամ սենյակի գինը:

Անշարժ գույքի գների վրա էական ազդեցություն ունեցող համեմատության հիմնական տարրերն են՝

ա) գույքային իրավունքներն ու սահմանափակումները (այդ թվում՝ իրավունքների և օգտագործման նկատմամբ),

բ) տեղադրությունը և դիրքը,

գ) տրանսպորտային մատչելիությունը,

դ) շուկայի վիճակը, վաճառքի պայմանները և ժամանակը,

ե) ֆիզիկական բնութագրերը (մակերես, բարձրություն, ծավալ, լայնություն, երկարություն, երկրաչափական կառուցվածք, ճակատային մասը և այլն):

Համեմատվող անշարժ գույքի վաճառքների գների ճշգրտումը իրականացվում է հետևյալ կարգով՝

ա) իրականացվում են վաճառքի պայմաններին և շուկայի վիճակին վերաբերող ճշգրտումներ, որոնք կատարվում են նախորդ արդյունքի նկատմամբ յուրաքանչյուր հաջորդ ճշգրտման կիրառմամբ,

բ) իրականացվում են անմիջականորեն անշարժ գույքին վերաբերող ճշգրտումներ, որոնք կատարվում են ցանկացած կարգով՝ շուկայի պայմաններին համապատասխանեցումից հետո ստացված արդյունքի նկատմամբ նշված ճշգրտումների կիրառմամբ:

Վաճառքների համեմատման մեթոդով որոշված արդյունքի մեծության վերաբերյալ վերջնական որոշումը ընդունվում է գնահատվող անշարժ գույքին առավելագույն նմանություն ունեցող անշարժ գույքի վաճառքների ճշգրտված գների վերլուծության հիման վրա:

Գնահատողը ունի համեմատման համար բավարար քանակությամբ հավաստի տվյալներ, ուստի գնահատողի կարծիքով գնահատման տվյալ մոտեցման կիրառումը, կբերի իրատեսական արդյունքների:

Հիմք ընդունելով վերոհիշյալը՝ գնահատողի կարծիքով համեմատական մոտեցման կիրառումը գնահատվող վարելահողի սեփականության իրավունքի շուկայական արժեքը որոշելու համար տվյալ դեպքում հիմնավորված է:

1.12.2 ԳՆԱՀԱՏՄԱՆ ԵՎ ԱՍՏՄԱՅԻՆ ՄՈՏԵՑՈՒՄ

Եկամտային մոտեցման շրջանակներում գնահատման արդյունքների ստացման համար կիրառվում են տարբեր մեթոդներ, որոնց ընդհանրությունը կայանում է նրանում, որ արժեքը որոշվում է փաստացի կամ կանխատեսվող եկամուտների վրա, որոնք ստանում է կամ կարող է ստանալ իրավունքի սեփականատերը :

Եկամտային մոտեցումը տրամադրում է արժեքի ցուցիչ՝ ապագա դրամական հոսքերը փոխակերպելով ընդհանուր ընթացիկ արժեքի: Եկամտային մոտեցմամբ արժեքը որոշվում է գնահատվող օբյեկտի եկամտաբերությամբ, դրամական հոսքի կամ ծախսերի խնայողությունների արժեքի հիման վրա:

Եկամտային մոտեցման կարևորագույն հիմքն է հանդիսանում է այն, որ ներդրողները ակնկալում են շահույթ ստանալ իրենց ներդրումներից, և որ նման եկամուտը պետք է արտացոլի ներդրումների ռիսկի ենթադրյալ մակարդակը:

Որպես կանոն, ներդրողները ակնկալել են փոխհատուցում միայն համակարգված ռիսկի համար (նաև հայտնի է որպես "շուկայական ռիսկե կամ" չդիվերսիֆիկացված ռիսկե):

Եկամտային մոտեցման մեթոդները փաստացի հիմնված են ապագա դրամական հոսքերի գումարների դիսկոնտավորմանը (փոխակերպմանը) ընթացիկ արժեքի: Դրանք դրամական հոսքերի դիսկոնտավորման մեթոդի տարբերակներն են:

Դրամական հոսքերի դիսկոնտավորման մեթոդ (ԴՀԴ)

ԴՀԴ մեթոդի համաձայն՝ կանխատեսվող դրամական հոսքը դիսկոնտավորվում է հակառակ ուղղությամբ (ապագայից և) մինչ գնահատման ամսաթիվը, որը արդյունքում թույլ է տալիս ստանալ գնահատվող օբյեկտի ընթացիկ արժեքը:

ԴՀԴ մեթոդի հիմնական փուլերն են՝

ա. ըստ գնահատվող օբյեկտի և դրա գնահատման առանձնահատկություններից կախված դրամական հոսքի առավել հարմար տեսակի ընտրություն,

բ. դրամական հոսքերի կանխատեսման առավել օպտիմալ կոնկրետ ժամանակահատվածի որոշում,

գ. ամբողջ ժամանակահատվածի համար դրամական հոսքերի կանխատեսման նախապատրաստում,

դ. որոշված կանխատեսվող ժամկետի վերջում մնացորդային արժեքի որոշման անհրաժեշտության դիտարկում, այնուհետև, հաշվի առնելով գնահատվող օբյեկտի բնութագրերը, համապատասխան տերմինալային արժեքի որոշում,

ե. դիսկոնտավորման դրույքաչափի որոշում,

զ. դիսկոնտավորման դրույքաչափի կիրառումը կանխատեսվող ապագա դրամական հոսքերի նկատմամբ՝ անհրաժեշտության դեպքում հաշվի առնելով տերմինալային արժեքը:

Դիսկոնտավորման դրույքաչափը պետք է արտացոլի ոչ միայն դրամական միջոցի ժամանակավոր արժեքը, այլ նաև այն ռիսկերը, որոնք կապված են օբյեկտի ապագա շահագործման և դրամական հոսքերի տեսակի հետ:

Դիսկոնտավորման դրույքաչափերի ընդունման կամ հաշվարկման տարածված մեթոդները հետևյալն են՝

ա. Կապիտալի գնագոյացման մոդել (CAPM),

բ. կապիտալի նկատմամբ միջին կշռված ծախսեր (WACC) ,

գ. դիտարկվող կամ ստացված դրույքաչափերի և եկամտաբերության

հարաբերակցություն,

դ. Կունոլյատիվ մեթոդ

Եկամտի կապիտալիզացիայի մեթոդ

Եկամտի կապիտալիզացիայի մեթոդը հիմնականում կիրառվում է երբ առկա է եկամտի կայուն աճի տեմպեր և շահույթ գնահատման ամսաթվի դրությամբ, այս դեպքում կարիք չկա սահմանել կոնկրետ կանխատեսման ժամանակահատված, և տերմինալային արժեքը կարող է ծառայել որպես արժեքի որոշման միակ հիմք:

Գնահատողը չունի տվյալ տարածաշրջանում նմանատիպ վարելահողերի վարձակալության վերաբերյալ հավաստի տվյալներ, հետևաբար եկամտային մեթոդի կիրառումը կարող է բերել անիրատեսական արդյունքների, հաշվի առնելով այդ հանգամանքը՝ գնահատողի կարծիքով եկամտային մոտեցման կիրառումը գնահատման ներկայացված վարելահողի սեփականության իրավունքի շուկայական արժեքի որոշման համար հիմնավորված չէ:

1.12.3 ԳՆԱՀԱՏՄԱՆ ԾԱԽՍԱՅԻՆ ՄՈՏԵՑՈՒՄ

Հողամասի մնացորդային արժեքի հաշվարկման եղանակով՝ ազատ հողամասի լավագույն և առավել արդյունավետ օգտագործման սկզբունքից ելնելով՝ նմանատիպ հողամասերի վրա կառուցված հարաբերականորեն նոր շենքերի և շինությունների վարձակալության կամ վաճառքի

վերաբերյալ արժանահավատ, բավարար քանակությամբ (առնվազն երեք միավոր) շուկայական տեղեկատվության առկայության դեպքում:

Հաշվի առնելով հողամասի նպատակային նշանակությունը, օգտագործման նպատակը և այն հանգամանքը, որ պատվիրատուն նման պահանջ չի ներկայացրել, գնահատողը հողամասի մնացորդային արժեքի հաշվարկման եղանակը չի կիրառի հողամասի սեփականության իրավունքի շուկայական արժեքի որոշման համար:

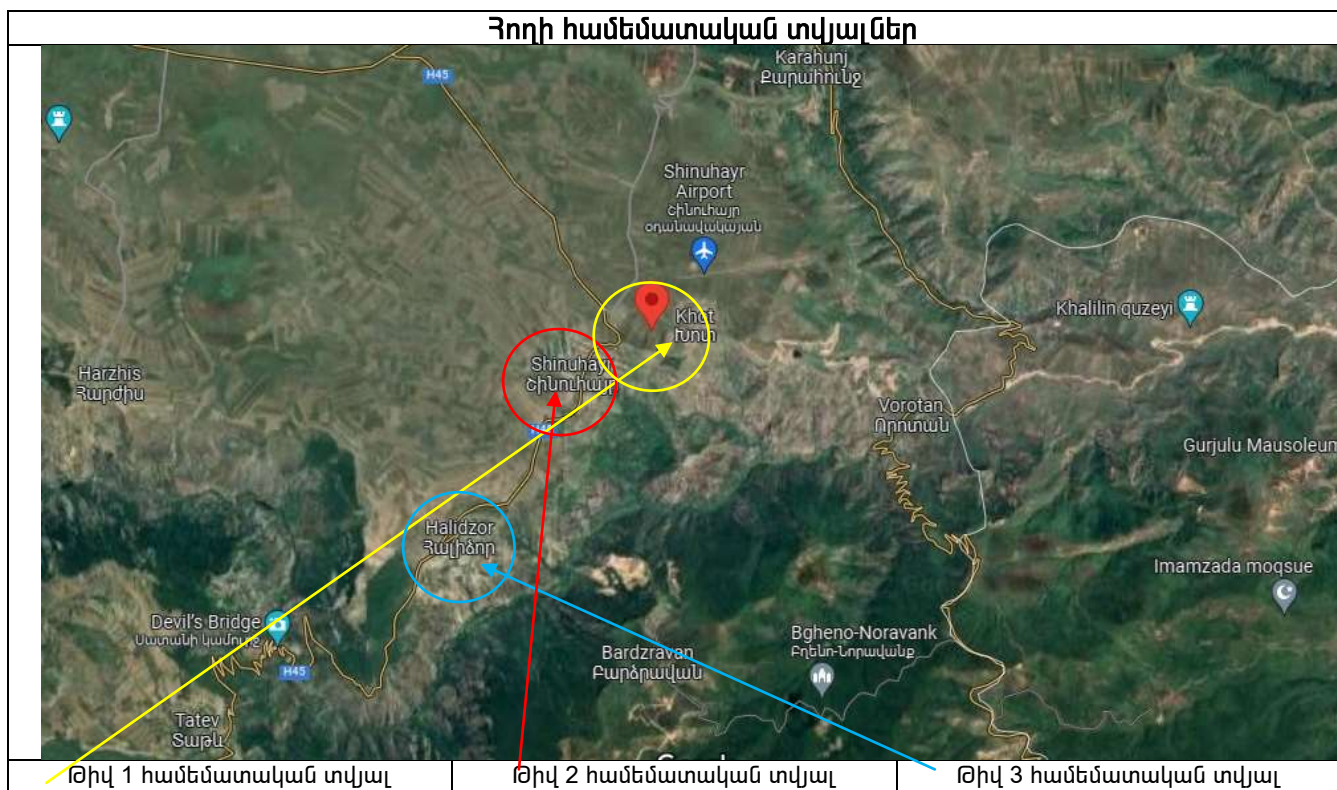
2.ՇՈՒԿԱՅԱԿԱՆ ԱՐԺԵՔԻ ՀԱՇՎԱՐԿ

2.1 Համեմատական մոտեցում

Տվյալ դեպքում համեմատական մոտեցման համար որպես սկզբնական տվյալներ մեր կողմից վերցվել են վերջին վեց ամսվա ընթացքում դիտարկվող տարածքում գտնվող վարելահողերի առաջարկի տվյալները: Ինֆորմացիոն աղբյուրներն են՝ «Ամինտաս Գրուպ» ՍՊԸ-ի ինֆորմացիոն բազան, www.list.am, www.myrealty.am, www.yerkir-real.com, www.estate.am և մի շարք այլ կայքերը, որոնք ներկայացված են աղյուսակ 1-ում:

ԱՂՅՈՒՍԱԿ 1

Հ/Հ	Համեմատվող հատկանիշները	ՀՀ Սյունիքի մարզ, Գորիս համայնք, գ. Խոտ	ՀՀ Սյունիքի մարզ, Գորիս համայնք, գ. Շինուհայր	ՀՀ Սյունիքի մարզ, Գորիս համայնք, գ. Հայիձոր
1	Նպատակային նշանակությունը	գյուղատնտեսական	գյուղատնտեսական	գյուղատնտեսական
2	Օգտագործման նպատակը	վարելահող	վարելահող	վարելահող
3	Հողամասի մակերեսը	3 300	10 000	9 200
4	Հողամասի նկարագրությունը	հարթ, անջրղի	հարթ, անջրղի	հարթ, անջրղի
5	Տրանսպորտային մատչելիություն	միջինից ցածր	միջինից ցածր	միջինից ցածր
6	Առաջարկի կամ վաճառքի ամսաթիվը	«Ամինտաս Գրուպ» ՍՊԸ-ի ինֆ. բազա, առաջարկ դեկտեմբեր, 2022թ.	«Ամինտաս Գրուպ» ՍՊԸ-ի ինֆ. բազա, առաջարկ հոկտեմբեր, 2022թ.	«Ամինտաս Գրուպ» ՍՊԸ-ի ինֆ. բազա, առաջարկ հոկտեմբեր, 2022թ.
7	Առաջարկի գինը (դրամ)	300 000	800 000	700 000
8	Շուկայական արժեքը (դր/քմ)	91	80	76



Գնահատվող վարելահողի 1քմ-ի արժեքի հաշվարկը ճշգրտման գործակիցների միջոցով բերված է աղյուսակ 2-ում, որտեղ հաշվառված են հետևյալ գործակիցները.

N1	ըստ շուկայի վիճակի և վաճառքի պայմանների (ներառված է ԱԳ շուկայում առաջարկ հանդիսացող տվյալների սակարկելիության աստիճանը),
N2	ըստ տեղադրության և դիրքի,
N3	ըստ հողամասի ֆիզիկական տվյալների (հաշվի է առնված հողամասի ձևը՝ կտրվածքը, թեքությունը, ճակատը փողոցի նկատմամբ),
N4	ըստ գույքային իրավունքների (հաշվի է առնվել նաև նպատակային և գործառնական նշանակությունը, կառուցապատման չափորոշիչները և սահմանափակումները),
N5	ըստ բարեկարգվածության աստիճանի
N6	ըստ մակերեսների մեծության,
N7	ըստ տրանսպորտային մատչելիության

ԱՂՅՈՒՍԱԿ 2

Ճշգրտման գործակիցները	Ելակետային արժեքները (դր/քմ)		
	91	80	76
Հ/Հ			
N1	-10%	-10%	-10%
Ճշգրտված արժեքը (դր/քմ)	(9)	(8)	(8)
N2	0%	0%	10%
Ճշգրտված արժեքը (դր/քմ)	0	0	7
N3	0%	0%	0%
Ճշգրտված արժեքը (դր/քմ)	0	0	0
N4	0%	0%	0%
Ճշգրտված արժեքը (դր/քմ)	0	0	0
N5	0%	0%	0%
Ճշգրտված արժեքը (դր/քմ)	0	0	0
N6	15%	25%	25%
Ճշգրտված արժեքը (դր/քմ)	12	18	17
N7	0%	0%	0%
Ճշգրտված արժեքը (դր/քմ)	0	0	0
Հաշվարկային արժեքը (դր/քմ)	94	90	92
Միջին ԱՅՎԱԾ (դր/քմ)		92	

Գնահատման ներկայացված վարելահողի շուկայական արժեքը կկազմի՝

$$C_{\text{հող}} = S_{\text{հող}} \times N, \text{ որտեղ}$$

N - վարելահողի սեփականության իրավունքի միավոր մակերեսի (1քմ) շուկայական արժեքն է, $S_{\text{հող}}$ - վարելահողի մակերեսն է,

$$C_{\text{հող}} = 906.83 \times 92 = 83,591 \text{ ՀՀ դրամ}$$

կամ կլորացված 85,000 (ութսունհինգ հազար) ՀՀ դրամ:

ԱՄՓՈՓՈՒՄ

ՀՀ Սյունիքի մարզ, Խոտի համայնք հասցեում գտնվող 5441 քմ մակերեսով վարելահողից առանձնացված **906.83** քմ մակերեսով վարելահողի սեփականության իրավունքի շուկայական արժեքը գնահատելիս կիրառվել է շուկայական գնահատման համեմատական մոտեցումը:

Համաձայն իրականացված գնահատման ՀՀ Սյունիքի մարզ, Խոտի համայնք հասցեում գտնվող 5441 քմ մակերեսով վարելահողից առանձնացված **906.83** քմ մակերեսով վարելահողի սեփականության իրավունքի շուկայական արժեքը առ 16.12.2022թ., կազմում է՝ **85,000 (ութսունհինգ հազար)** ՀՀ դրամ:

Ստացված արժեքը ըստ գնահատողի մասնագիտական կարծիքի միանգամայն իրատեսական է:

**ԱՆՇԱՐԺ ԳՈՒՅՔԻ ԳՆԱՀԱՏՄԱՆ ՀԱՍԱՐ ՕԳՏԱԳՈՐԾՎԱԾ ՓԱՍՏԱԹՂԹԵՐԻ,
ԳՐԱԿԱՆՈՒԹՅԱՆ ԵՎ ՏԵՂԵԿԱՏՎՈՒԹՅԱՆ ԱՂԲՅՈՒՐՆԵՐԻ ՑԱՆԿ**

1. Անշարժ գույքի նկատմամբ իրավունքների պետական գրանցման վկայական թիվ **685669**
2. Ի. Ֆրիդման, Ն. Օրդվեյ. "Եկամտաբեր անշարժ գույքի գնահատում և վերլուծություններ
3. Հ. Հարիսոն, "Անշարժ գույքի գնահատման դասագիրք
4. Ա. Տարասովա, "Անշարժ գույքի գնահատում: Սեփականության կառավարումներ
5. Ս.Շ. Ստեփանյան, Վ.Փ. Հովհաննիսյան, Ա.Լ. Գրիգորյան "Անշարժ գույքի էկոնոմիկա և կառավարումներ
6. ՀՀ քաղաքացիական օրենսգիրք
7. "Անշարժ գույքի գնահատման գործունեության մասին ՀՀ օրենք
8. ՀՀ Կառավարության 24.08.2022թ. N 1355-Ն որոշում, գնահատման ընդհանուր ստանդարտ (Հավելված N1)
9. ՀՀ Կառավարության 24.08.2022թ. N 1355-Ն որոշում, անշարժ գույքի գնահատման ստանդարտ (Հավելված N2)
10. ՀՀ կառավարությանն առընթեր անշարժ գույքի կադաստրի պետական կոմիտեի կողմից թողարկված տեղեկագրեր
11. Անշարժ գույքի գնահատման համար անհրաժեշտ այլ իրավական ակտեր
12. Գնահատվող անշարժ գույքի սեփականության (օգտագործման) իրավունքի գրանցման վկայական
13. Սեփական տեղեկատվական բազա
14. Անշարժ գույքի գործակալություններ
15. Տեղեկատվական թերթեր և ամսագրեր, ինտերնետային կայքեր

ՍԱՀՄԱՆԱՓՈՎՈՒՄՆԵՐ ԵՎ ՀԱՏՈՒԿ ՊԱՅՄԱՆՆԵՐ

Այս սահմանափակումները և պայմանները հանդիսանում են սույն հաշվետվության անքակտելի մասը.

1. Գնահատողը պատասխանատվություն չի կրում գնահատվող սեփականության իրավունքների իրավական նկարագրության կամ սեփականության իրավունքների հետ առնչվող այլ հարցերի համար: Պատվիրատուի կողմից ներկայացված սեփականության իրավունքները հաստատող փաստաթղթերը համարվել են հավաստի:
2. Գնահատողը պարտավորվում է պահպանել գնահատման ընթացքում պատվիրատուի կողմից ստացված կամ հաշվարկների միջոցով պարզաբանված ինֆորմացիայի գաղտնիությունը, բացառությամբ համապատասխան լիցենզավորող մարմնի կողմից վեճերի դեպքում որակի վերաբերյալ կարծիքի և ստուգումների ժամանակ հաշվետվությունների տրամադրման դեպքերի:
3. Գնահատողը գործել է որպես անկախ կատարող:
4. Գնահատողի կողմից կատարված ուսումնասիրությունները և եզրակացությունները ամբողջությամբ անկանխակալ են:
5. Գնահատողի աշխատանքների վարձատրությունը կախված չէ գնահատման արդյունքի և եզրակացության հետ:
6. Գնահատողի կարծիքը գույքի արժեքի վերաբերյալ ուժի մեջ է գնահատման ամսաթվի դրությամբ: Գնահատողը պատասխանատվություն չի կրում գույքի արժեքի հետագա կտրուկ փոփոխությունների համար, որոնք կարող են ի հայտ գալ այդ ամսաթվից հետո, սոցիալական, տնտեսական, ֆիզիկական գործոնների, նաև քաղաքացիական օրենսդրության փոփոխության հետևանքով:
7. Գնահատողից չի պահանջվում ներկայանալ դատական ատյաններին և տալ բացատրություն գնահատման վերաբերյալ, բացառությամբ դատական ատյանի օրինական հրավերով:
8. Գնահատողը պատասխանատվություն չի կրում գույքի այն թերությունների համար, որոնք հնարավոր չէ հայտնաբերել տեսողական զննությամբ:
9. Գնահատողը պատասխանատվություն չի կրում Պատվիրատուի կողմից ներկայացված տվյալների իսկության համար:
10. Ելակետային պայմանները, որոնք օգտագործվել են հաշվետվության մեջ ստացվել են հավաստի աղբյուրներից, բայց և այնպես Գնահատողը չի կարող տալ հարյուր տոկոսանոց երաշխիք:

ՀԱՐԳԱՆՔՆԵՐՈՎ՝

ՏՆՕՐԵՆ՝

Մ. Հակոբյան

ԳՆԱՀԱՏՈՂ՝

Հ. Ղասաբյան
Վկայական ԳԳ-2022-65



09.01.2023թ.



00.54.99-0120-0103

ԿԱՅԱԿԱՆԸ ՏՐԿԱԾ Է Գրեթեաներ համայնք ԻՐԱՎՈՒՆԵՐՈՎ
սեփականության (օգտագործման)

<u>Վանք</u>	<u>Մարտի 15 2001 թ.</u>
<u>Լեռնա</u>	<u>Մարտի 15 2001 թ.</u>
<u>Նիկոս</u>	<u>Մարտի 15 2001 թ.</u>
<u>Նիկոս</u>	<u>Մարտի 15 2001 թ.</u>
<u>Նիկոս</u>	<u>Մարտի 15 2001 թ.</u>
<u>Նիկոս</u>	<u>Մարտի 15 2001 թ.</u>

Դր Մարտի 15 2001
(անշարժ գույքի գտնվելու վայրը (հասցեն), անվանումը)

Դուրսի համայնքի վարչապետ ՆԿԱՏՄԱՍԲ

Հարգելի ինձինքն ընտանիքի անդամներ Գրեթեաներ 15.03.1999 թ. 16:00
(անշարժ գույքի ձեռքբերումը՝ իրավունքը հաստատող փաստաթղթի անվանումը)

ՀԻՄԱՆ ԿՐԱ

ԳՐԱՆՑԿԱԾ Է ՀԱՅԱՍՏԱՆԻ ՀԱՆՐԱՊԵՏՈՒԹՅԱՆ ԿԱՌԱՎՈՐՈՒԹՅԱՆ ԱՈՒՆԹԵՐ
 ԱՆՇԱՐԺ ԳՈՒՅՔԻ ԿԱԴԱՍՏՐԻ ՊԵՏԱԿԱՆ ԿՈՄԻՏԵԻ, ԳՈՒՅՔԻ ՆԿԱՏՄԱՍԲ
 ԻՐԱՎՈՒՆԵՐՆԵՐԻ ՊԵՏԱԿԱՆ ԳՐԱՆՑՄԱՆ ՄԻԱՄՆԱԿԱՆ
09-047-4-1 ՄԱՏՅԱՆԻ 0091 ՀԱՄԱՐԻ ՏԱԿ:

ՍՈՒՅՆ ԿԱՅԱԿԱՆԸ ԿԱԶՄԿԱԾ Է ԵՐԿՈՒ ՕՐԻՆԱԿԻՑ. ՄԵԿԸ ՏՐԿՈՒՄ Է ՍԵՓԱԿԱՆԱՏԻՐՈՋԸ
 (ՕԳՏԱԳՈՐԾՈՂԻՒՆ), ՄՅՈՒՄԸ ՊԱՂՎՈՒՄ Է ՀԱՅԱՍՏԱՆԻ ՀԱՆՐԱՊԵՏՈՒԹՅԱՆ
 ԿԱՌԱՎՈՐՈՒԹՅԱՆ ԱՈՒՆԹԵՐ ԱՆՇԱՐԺ ԳՈՒՅՔԻ ԿԱԴԱՍՏՐԻ ՊԵՏԱԿԱՆ ԿՈՄԻՏԵԻ
 ՏԱՐԱԾՔԱՅԻՆ ԱՏՈՐԱՐԱԺԱՆՈՒՄՈՒՄ:



ՈՒՆԱԿԱՐ Մ. Բունյան
(ստորագրությունը)

« 10 » հունիսի 2001 թ.




Վկայականի համար




ՀՈՂԱՄԱՍԻ ՀԱՏԱԿԱԳԻԾԸ

1:2000
(Օճաշտաթղթ)



Հարկի հիմք	Վերջ հարկ	Առեճ. հյ	Սեփ-ոգ	Անուն- Ազգանունը
1-2	30,7	Ըստապարտի		
2-3	168,7	Միգայեղան	Անուշապան	
3-4	46,7	Ազար	Գաբրիելյան	
4-1	149,4	Դաւթապետ	Բաճարա	

յօգաւարտ  Ն. Բոնչյան
 Կատարող  Բ. Բաբայան
 (ստորագրությունը)




Հողաստի ՏՎՅԱԼՆԵՐԸ

ԿԱԴԱՍՏՐԱՅԻՆ ՀԱՄԱՐԸ _____ 09-047-104-44

ՆՊԱՏԱԿԱՅԻՆ ՆՇԱՆԱԿՈՒԹՅՈՒՆԸ _____ Գյուղատնտեսական

ՕԳՏԱԳՈՐԾՄԱՆ ՆՊԱՏԱԿԸ _____ Գյուղատնտեսական գործունեության

ՀՈՂԱՍՏԻ ՉՍՓԸ (հա) _____ 0.5441

ԻՐԱՎՈՒՆԵՐ ՏԵՍԱԿԸ քննական համապետ սերտիֆիկատային

ՇԵՆԵՐԻ ՏՎՅԱԼՆԵՐԸ

ԿԱԴԱՍՏՐԱՅԻՆ ՀԱՄԱՐԸ _____

ՆՊԱՏԱԿԱՅԻՆ ՆՇԱՆԱԿՈՒԹՅՈՒՆԸ _____

ՕԳՏԱԳՈՐԾՄԱՆ ՆՊԱՏԱԿԸ _____

ՄԱԿԵՐԵՍԸ (քառ. մ.) _____

ԻՐԱՎՈՒՆԵՐ ՏԵՍԱԿԸ _____

ՇԻՆՈՒԹՅԱՆ ՏՎՅԱԼՆԵՐԸ

Գ/Գ	ԿԱԴԱՍՏՐԱՅԻՆ ՀԱՄԱՐԸ	ՕԳՏԱԳՈՐԾՄԱՆ ՆՊԱՏԱԿԸ	ՄԱԿԵՐԵՍԸ (քառ. մ.)	ԻՐԱՎՈՒՆԵՐ ՏԵՍԱԿԸ

Լրացուցիչ նշումներ, փոփոխություններ



Ղեկավար Վ. Բունյան

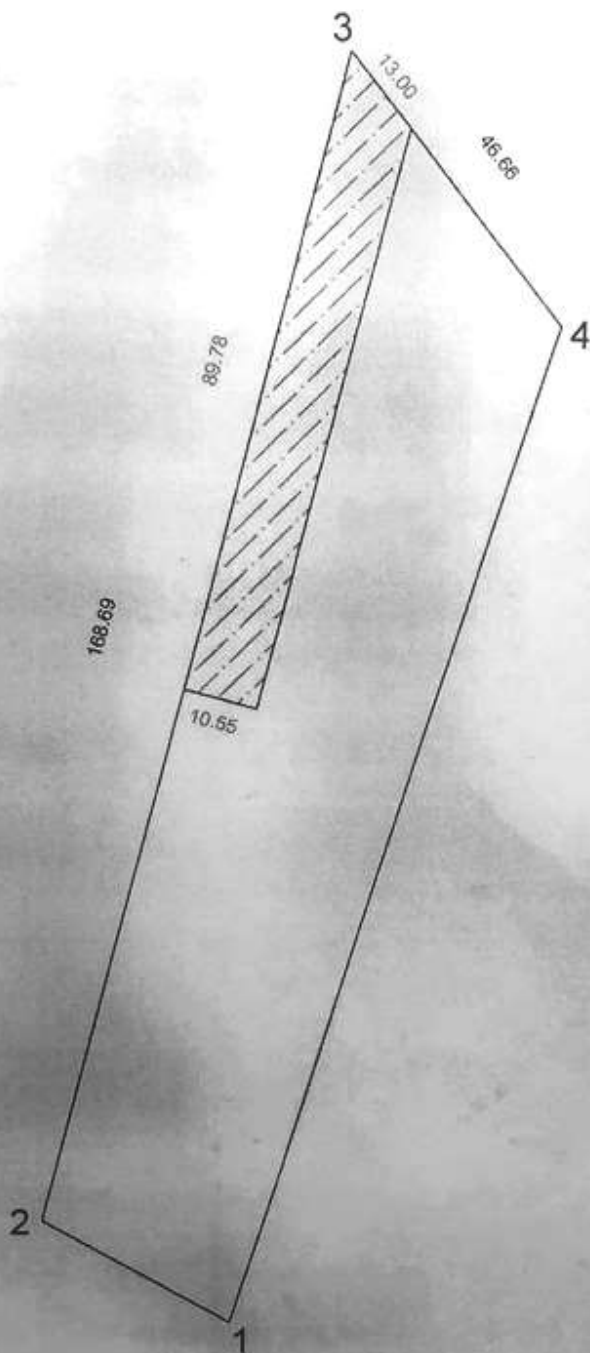
Կատարողներ: Ս. Մարտիրոսյան
(ստորագրությունները)

Ն. Բաղդասարյան

"ՎԱՐՄՕՆ ՌԻԵԼՏԻ"

"ՀՈՂԱՄԱՍԻ ՍՆԵՄԱՏԻԿ ՀԱՏԱԿԱԳԻԾ"

ՄԱՍԻՆՈՒԹՅԱՆ ԲԵՐՈՒՄԻ
 ԿԱՐՄՕՆ ՌԻԵԼՏԻ
 76



▨ 906.83 քմ ժելյա Ստեփանյանի 1/6 բաժնեմաս

Վկայական՝ 685669

Փորձագետ՝



Մ. Գևորգյան



Handwritten signature



ՎԿԱՅԱԿԱՆ N 99-2022-65

Սույն վկայականը տրվում է

ՀԱՅԿ ԳՐԱԳԻ ՂԱՍԱԲՅԱՆԻՆ

(անունը, հայրանունը, ազգանունը)



ստ ալն, որ նա մասնակցել է
Կադաստրի կոմիտեի կողմից
կազմակերպված
գնահատման գործունեության
որակավորման քննության:
Կադաստրի կոմիտեի ղեկավարի
2022 թվականի դեկտեմբերի 21-ի N452-Լ
հրամանի համաձայն տրամադրվել է

ԳՆԱՀԱՏՈՂԻ ՈՐԱԿԱՎՈՐՈՒՄ

Գործողության ժամկետը մինչև 21 դեկտեմբերի 2027 թ.

Կադաստրի
կոմիտեի ղեկավար



(ստորագրություն)

Սուրեն Թովմասյան
(անունը, ազգանունը)

ԿՏ

21 դեկտեմբերի 2022 թ.

QR-կոդ (եղջակի շտրիխ կոդ) Փաստաթղթի իսկությունը և վավերականությունը կարող է ստուգվել Կադաստրի կոմիտեի www.e-cadastre.am կայքի միջոցով:

